

LEGENDA:

NÁVRH

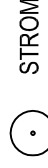


NAVRŽENÝ STROM

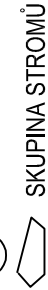
PS KÓD NAVRŽENÉHO STROMU

SP

STÁVAJÍCÍ STAV



STROM



SKUPINA STROMI

OSTATNÍ

HRANICE POZEMKU

2190/2 KATASTRÁLNÍ ČÍSLO POZEMKU

ZÁJMOVÉ ÍZEMÍ

HRANICE ZASTAVĚNÉHO ÍZEMÍ

— — — — —

THE

LOC
A
M
-
-
-
-
-

9
6
3
2
1
0

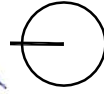
1000

THE

I ODZEMINI VEDENI VIN DO JOKA


INADZELIMINI VLEDENI VIN DO JOKA

VEREINE UND VEREINIGUNGEN



pozn.

Jakákoli změna při realizaci musí být konzultována s autorem PD.

OBJEDNATEL:	Město Kynšperk nad Ohří, Městský úřad Kynšperk nad Ohří, Jana A. Komenského 221/13, 357 51 Kynšperk nad Ohří
STUPEŇ:	DPS
NÁZEV PROJEKTU:	OBNOVA ZELENĚ MĚSTA KYNSPERSK NAD OHŘÍ - SOUBOR VYBRANÝCH LOKALIT
LOKALITA:	12. Pod hřbitovem
ČÁST DOKUMENTACE:	SITUACE NÁVRHU VÝSADEB
ZHOTOVITEL:	<div>  <p>SAFETREES, s.r.o. Hilinký 162/92, 603 00 Brno TEL: 602742607, FAX: 54412395</p> </div> <div> <p>VEDOUcí ZPRACOVATELSKÉHO TÝMU: Ing. JAROSLAV KOLÁŘIK, Ph.D.</p> <p>ZPRACOVATELSKÝ TÝM: Ing. Zdeněk Štrnadel Ing. Michal Románský Ing. Aleš Hšr</p> </div> <div> <p>FORMÁT: MĚŘÍTKO: DATUM: VÝKRES:</p> <p>4 x A4 1:500 08/2020 PARÉ:</p> <p>C21</p> </div>